




CANTON DE HEMMINGFORD

PLAN DE ZONAGE PLAN GÉNÉRAL

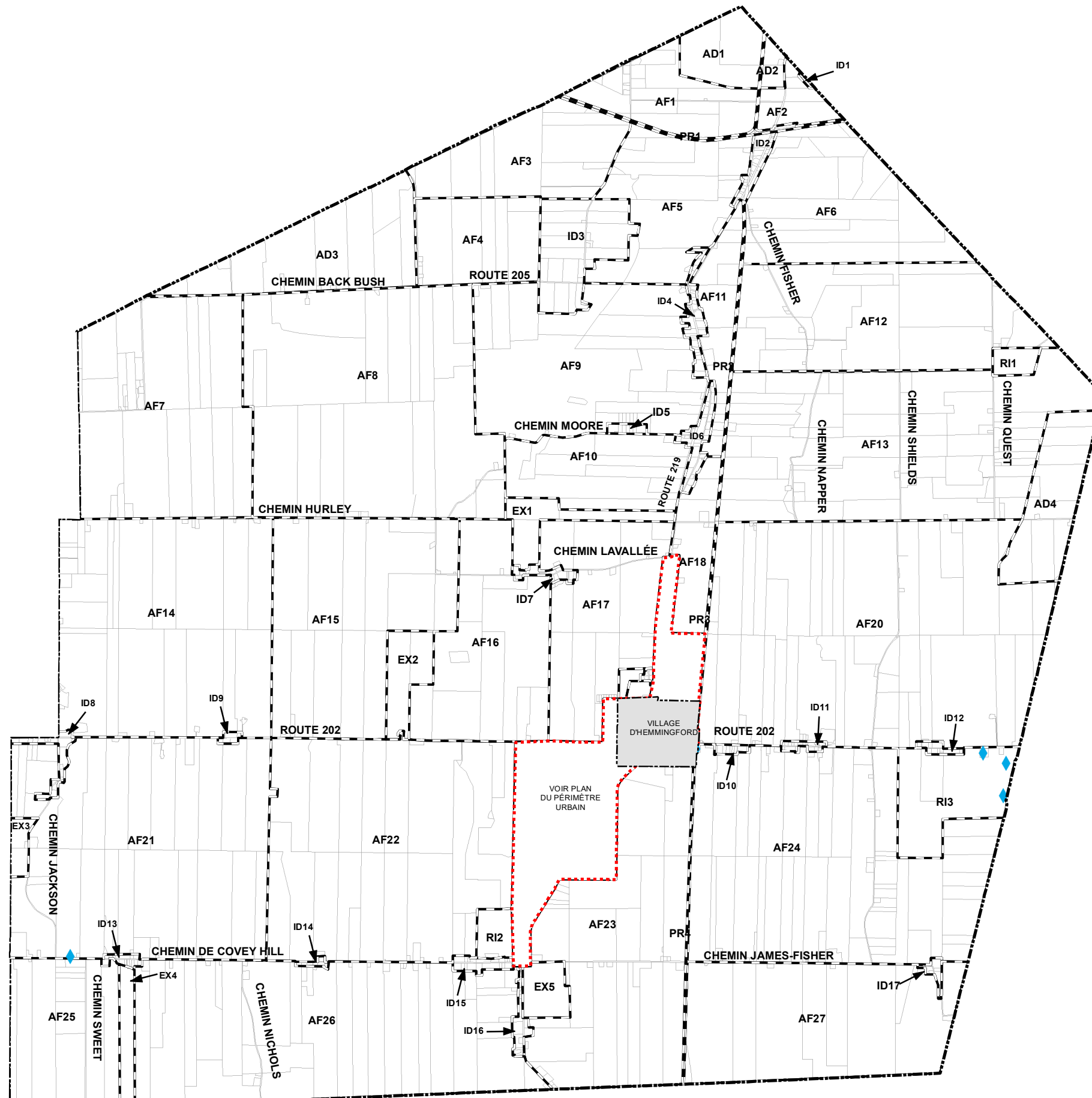
- AD** **AGRICOLE DYNAMIQUE**
- AF** **AGROFORESTIER**
- EX** **EXTRACTION**
- ID** **ÎLOT DÉSTRUCTURÉ**
- RI** **RÉCRÉATION INTENSIVE**
- PR** **PARC RÉGIONAL**

-  Limite de zone
-  Périmètre urbain
-  Puits desservant 20 personnes et plus

N



1:60 000



| Amendement | Entrée en vigueur |
|------------|-------------------|
| | |
| | |
| | |
| | |
| | |
| | |
| | |
| | |
| | |
| | |

Règlement #309
Entrée en vigueur:

Réalisation : Provencher Urbaniste, juillet 2016.
 Cartographie: Marie-France Jacques, urbaniste.
 Révision : Sylvain Provencher, urbaniste
 Sources : SADR des Jardins de Napierville, août 2014
 Evimbec, matrice graphique, 2015

